

**Zones d'accélération de la production
d'énergie renouvelable
Loi n° 2023-175 du 10 mars 2023**

Atlas du potentiel solaire sur parking




**DOSSIER DE CONCERTATION PUBLIQUE
DU JJ/MM/2024 au JJ/MM/2024**

Commune de Saint-Molf

Réalisation : Service Cimat / Energie / Mobilité &
Service Données et Information géographique
CapAtlantique La Baule-Guérande Agglo

Sources : IGN ORTHO 2020, DGFIP - Cadastre
Label 2022

Légende :

-  Commune
-  Ombrières sur parking
Moins de 1500 m²
-  Entre 1500 et 10000 m²

Nombre de zones : 13

Superficie totale : 10703 m²

Potentiel total : 1406 MWh/an

Part de la consommation annuelle communale
d'électricité : 13.05 %

